




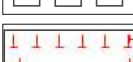












### Legende Bestand

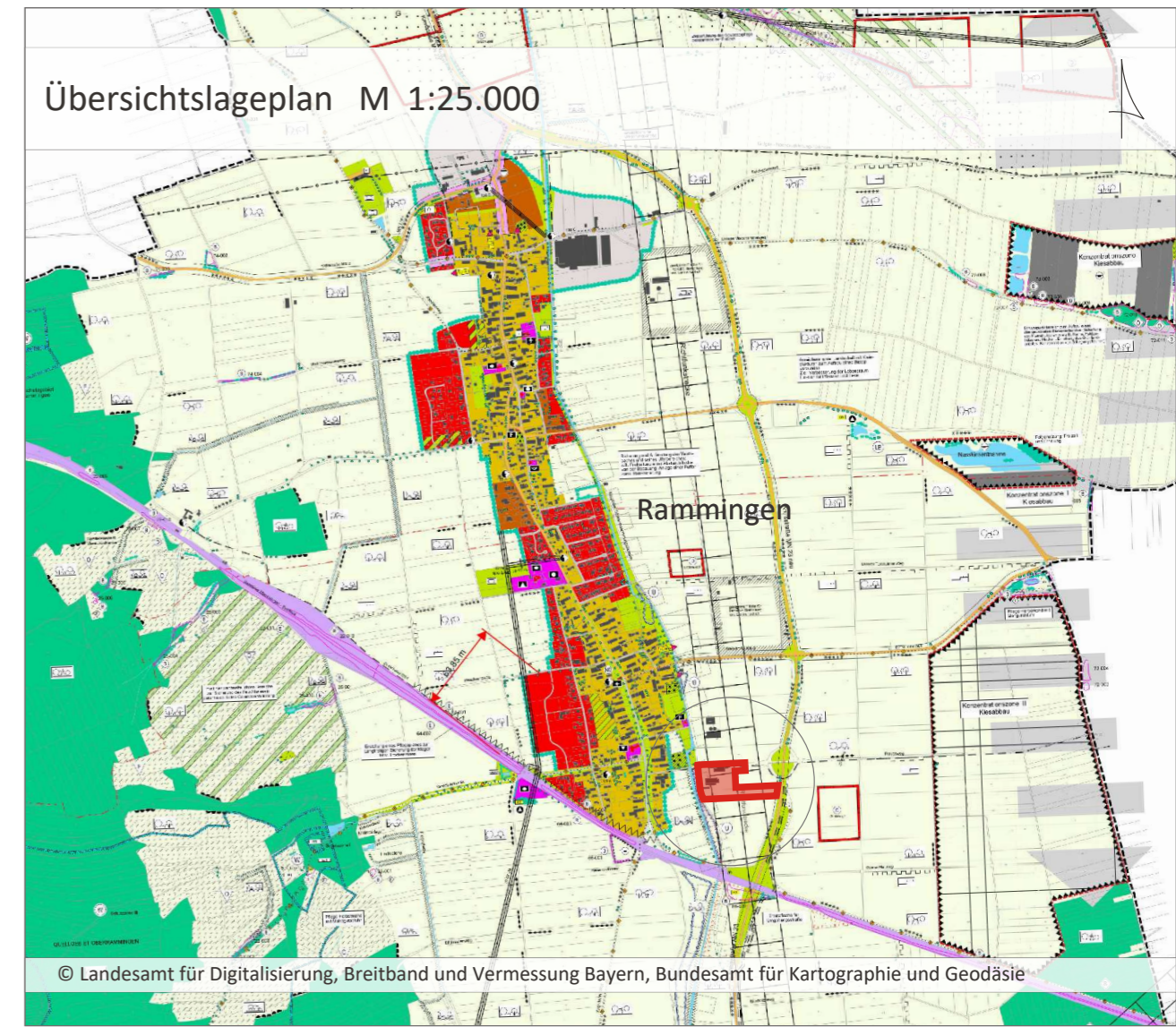
-  Änderungsbereich
-  Flächen für die Landwirtschaft
-  Grünflächen
-  Einzelbaum
-  Bestehende übergeordnete faunistische und floristische Wanderungsbahnen entlang von Fließgewässer
-  Flächen für Maßnahmen zum Schutz, zur Pflege und zur Entwicklung von Natur und Landschaft
-  Richtfunkstrecke
-  Kabel 20 kV
-  Überschwemmungsgebiet

### Legende Planung

-  Änderungsbereich
-  Sondergebiet
-  Gebäude Geplant
-  Ortsrandeingrünung
-  Einzelbäume
-  Grünflächen
-  Flächen für Maßnahmen zum Schutz, zur Pflege und zur Entwicklung von Natur und Landschaft
-  geplanter Betriebsweg

### Verfahrensvermerke 16. Flächennutzungsplanänderung

1. Der Gemeinderat der Gemeinde Rammingen hat in der Sitzung vom ..... die Aufstellung der 16. Flächennutzungsplanänderung mit integriertem Landschaftsplan beschlossen. Der Aufstellungsbeschluss wurde am ..... ortsüblich bekannt gemacht.
2. Die frühzeitige Öffentlichkeitsbeteiligung gemäß § 3 Abs. 1 BauGB mit öffentlicher Darlegung und Anhörung für den Vorentwurf der 16. Flächennutzungsplanänderung mit integriertem Landschaftsplan in der Fassung vom ..... hat in der Zeit vom ..... bis ..... stattgefunden.
3. Die frühzeitige Beteiligung der Behörden und sonstigen Träger öffentlicher Belange gemäß § 4 Abs. 1 BauGB für den Vorentwurf der 16. Flächennutzungsplanänderung mit integriertem Landschaftsplan in der Fassung vom ..... hat in der Zeit vom ..... bis ..... stattgefunden.
4. Zu dem Entwurf der 16. Flächennutzungsplanänderung mit integriertem Landschaftsplan in der Fassung vom ..... wurden die Behörden und sonstigen Träger öffentlicher Belange gemäß § 4 Abs. 2 BauGB in der Zeit vom ..... bis ..... beteiligt.
5. Der Entwurf der 16. Flächennutzungsplanänderung mit integriertem Landschaftsplan in der Fassung vom ..... wurde mit der Begründung gemäß § 3 Abs. 2 BauGB in der Zeit vom ..... bis ..... öffentlich ausgelegt.
6. Die Gemeinde Rammingen hat mit Beschluss des Gemeinderats vom ..... die 16. Flächennutzungsplanänderung mit integriertem Landschaftsplan in der Fassung vom ..... festgestellt.



Projekt / Bauvorhaben:  
**16. Änderung des Flächennutzungsplans mit integriertem Landschaftsplan im Bereich Sondergebiet "Frauenweg Süd"**

|   |                             |
|---|-----------------------------|
| Planbezeichnung:<br><b>Vorentwurf</b><br>Zeichnerischer Teil                              | Stand:<br><b>28.02.2024</b> |
| Auftraggeber / Bauherr:<br><b>Gemeinde Rammingen</b><br>Rathausplatz 1<br>86871 Rammingen | Maßstab:<br><b>1:5.000</b>  |
| Projekt Nr.: 6639<br>Bearbeiter/in: RG  |                             |



**LARS**  
consult

LARS consult Gesellschaft für Planung und Projektentwicklung mbH  
 Bahnhofstraße 22 D - 86159 Memmingen Fon: +49 (0)8331 4904-0 Fax: +49 (0)8331 4904-20  
 Schertlinstraße 27 D - 86159 Augsburg Fon: +49 (0)821 455459-0 Fax: +49 (0)821 455459-20

Urheberrechtlich geschützt!  
 © 2024 LARS consult GmbH  
 E-Mail: info@lars-consult.de  
 Web: www.lars-consult.de

Koordinatensystem: ETRS89\_UTM-32N Plot erstellt am: 09.04.2024 Blattgröße: 0.76m x 0.30m = 0.23 m2  
 Dateipfad: L:\6639 ..g Süd\01-BP und FNP-Änderung\04-CAD\01-Vorentwurf\240228\_6639\_V\_BP-Frauenweg-Sued.dwg